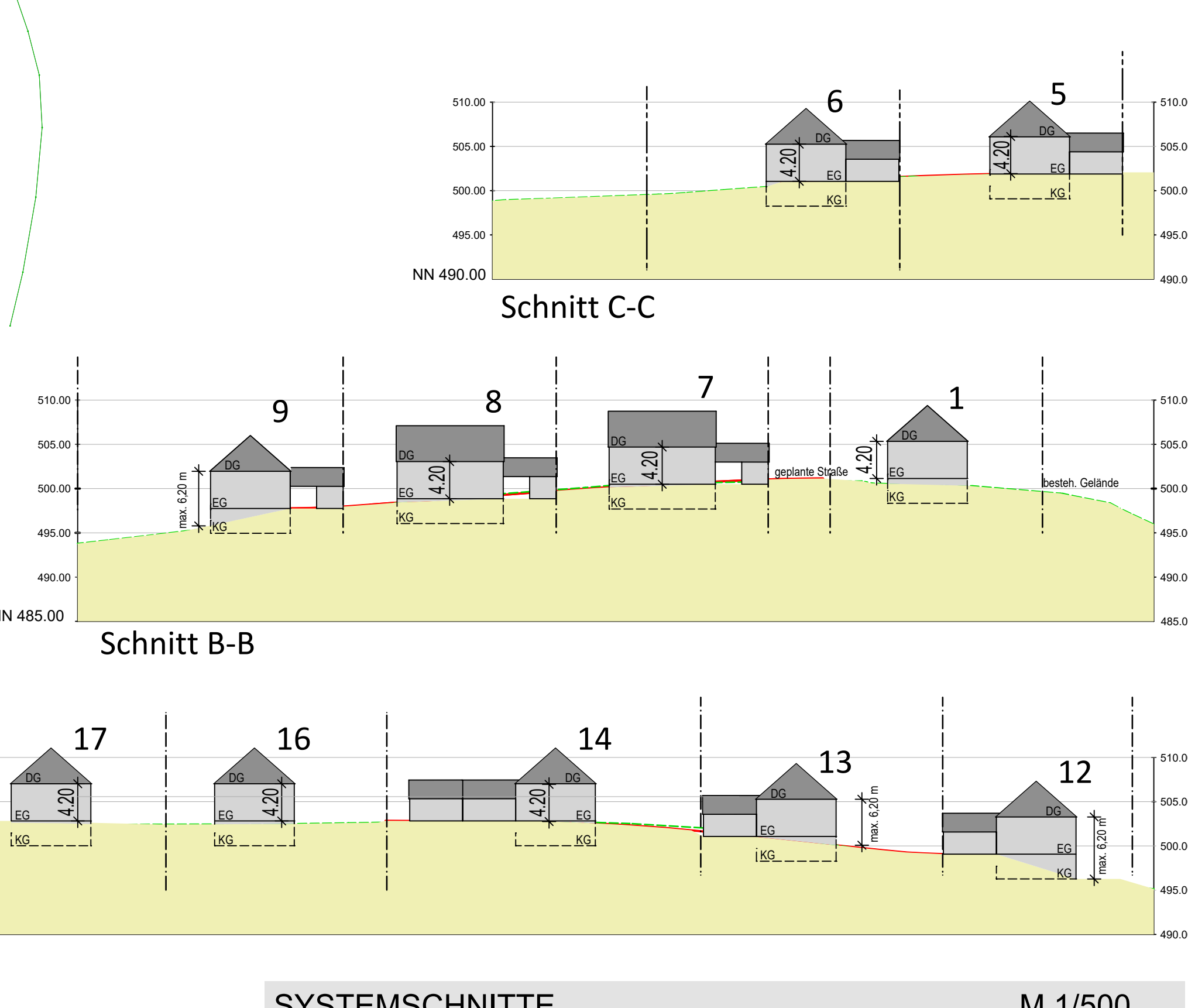
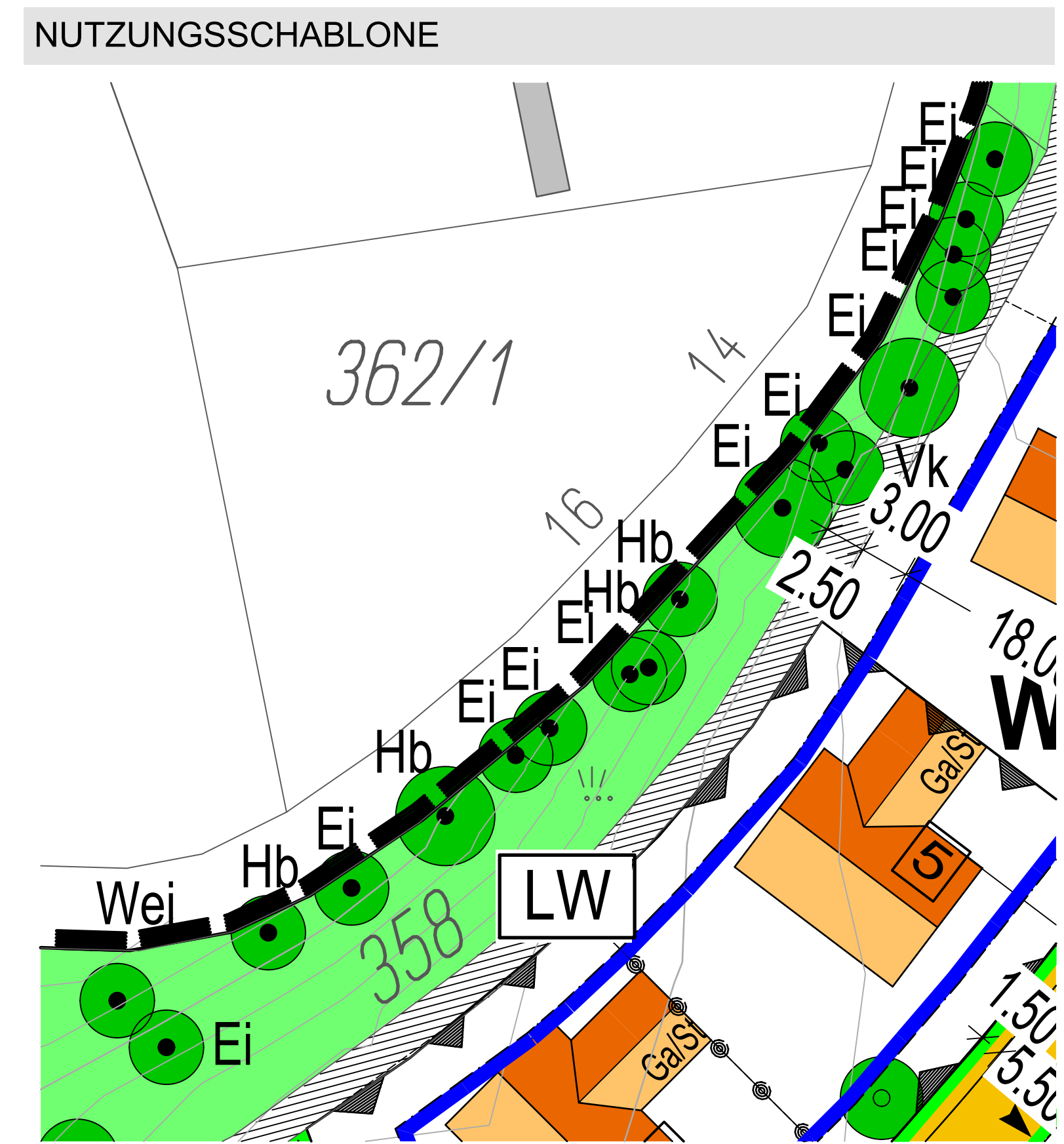


BEBAUUNGSPLAN MIT GRÜNORDNUNG "FRAUENHOLZ"



Tables showing height restrictions (WA-1, WA-2, WA-3) and zoning parameters (WA-3, III) including E+D, WH, and U+D values.



EINLEITUNG

The municipality of Paunzhausen grants approval according to §§ 2, 9 and §10 of the Building Code (BauGB) in the version of the Bekanntmachung from 20.07.2004...

A. FESTSETZUNGEN DURCH PLANZEICHEN

- 1. ART DER BAULICHEN NUTZUNG
2. MAS DER BAULICHEN NUTZUNG
3. BAUWEISE
4. VERKEHRSLÄCHEN
5. GRÜNFLÄCHEN
6. PLANUNG, NUTZUNGSREGELUNG, MAßNAHMEN UND FLÄCHEN FÜR MAßNAHMEN ZUM SCHUTZ, ZUR PFLEGE UND ZUR ENTWICKLUNG VON NATUR UND LANDSCHAFT
7. SONSTIGE PLANZEICHEN

B. FESTSETZUNGEN DURCH TEXT

- 1. ART DER BAULICHEN NUTZUNG
2. MAS DER BAULICHEN NUTZUNG

- 3. BAUWEISE
4. BAULICHE GESTALTUNG

- 4.1 Dachform und Dachneigung
4.2 Dachdeckung
4.3 Wandhöhen

- 4.4 Dachgauben / Zwerchgiebel (Standgiebel) / Dachfenster

- 4.5 Garagen und Carports

- 4.6 Stellplatznachweis

- 5. ENFRIEDUNGEN

- 6. GRÜNORDNUNG

- 6.1 Öffentliche Grünflächen

- 6.2 Begründung des Straßenraums im privaten und öffentlichen Bereich

- 6.3 Privates Grün auf den Wohngrundstücken

- 6.3.1 Generelles Pflanzangebot für Privatgrundstücke

- 3. Sorbus aucuparia
3. Sorbus aria
3. Crataegus laevigata

- 4.1 Quercus robur
4.1 Quercus pedunculata
4.1 Carpinus betulus
4.1 Prunus avium

- 4.2 Laubbäume Hochstamm Stü 12/14 in folgenden Arten:
4.2 Quercus robur
4.2 Quercus pedunculata
4.2 Carpinus betulus
4.2 Prunus avium

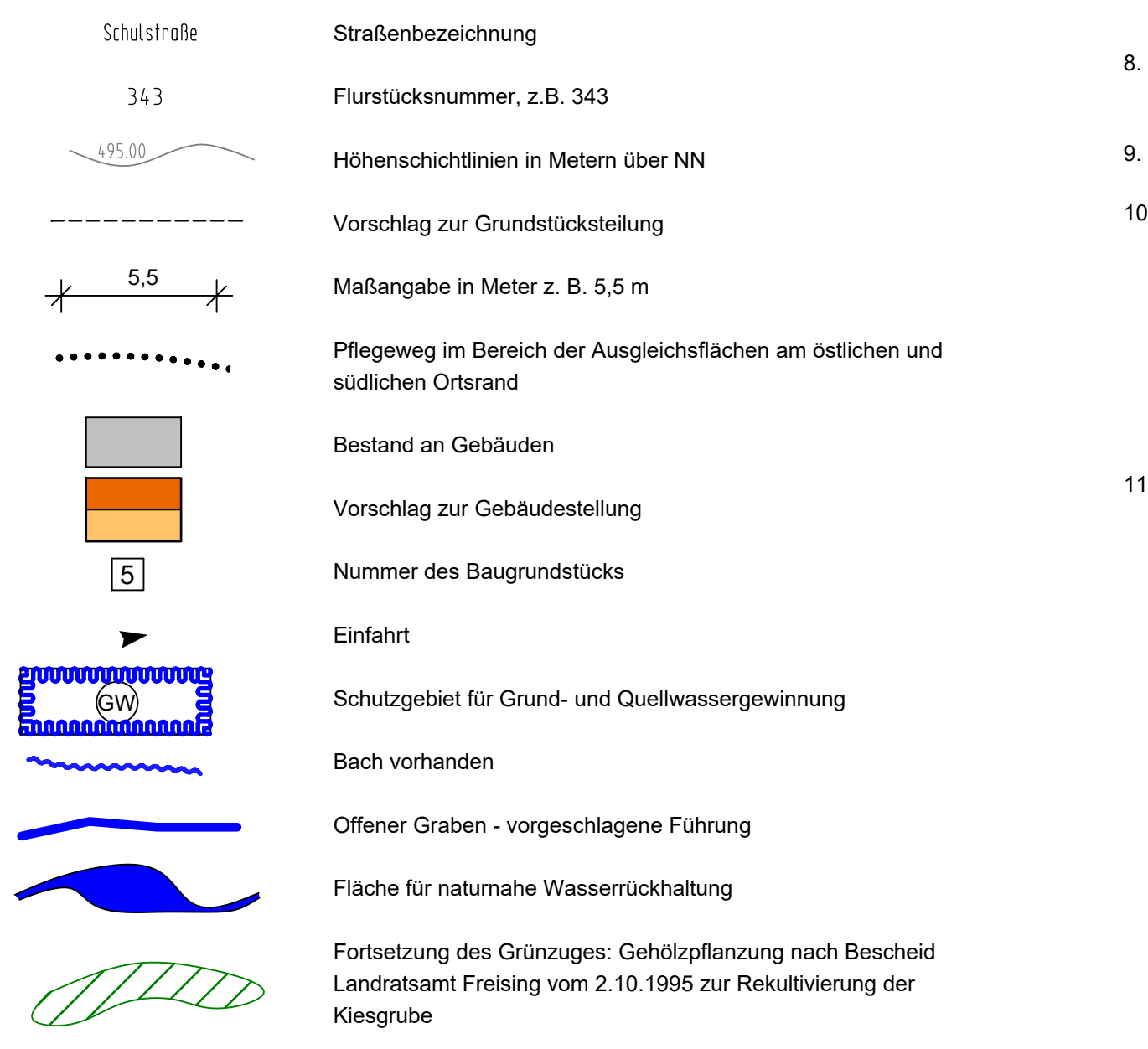
- 4.2.1 Ökologische Ausgleichsfläche A1

- 4.2.2 Ökologische Ausgleichsfläche A2

- 7. Immissionschutz

- 11. Der Satzungsbeschluss des Bebauungsplanes "Frauenholz" wurde am ... gemäß § 10 Abs. 3 Satz 1 BauGB ...

C. ZEICHNERISCHE UND TEXTLICHE HINWEISE



- 1. Sämtliche Bauvorhaben müssen vor Fertigstellung an die zentrale Wasserversorgungsanlage angeschlossen sein.

- 2. Niederschlagswasser soll in Zisternen auf den Baugrundstücken gesammelt werden.

- 3. Das Niederschlagswasser von öffentlichen Verkehrsflächen ist über unterirdische Rohrleitungen...

- 4. Durch die Bewirtschaftung der angrenzenden landwirtschaftlichen Flächen können gelegentlich Gerüche, Lärm- und Staubmissionen entstehen...

- 5. Sämtliche Versorgungsleitungen (Wasser, Strom, Telefon, Gas, usw.) einschließlich der Hausanschlüsse sind im gesamten Baugelände unterirdisch zu verlegen.

- 6. Durch die Bewirtschaftung der angrenzenden landwirtschaftlichen Flächen können gelegentlich Gerüche, Lärm- und Staubmissionen entstehen...

- 7. Auf den einzuhandelnden gesetzlichen Grenzabstand zu landwirtschaftlichen Grundstücken bei Bäumen von 4m...

- 8. Anzeigepflichten

- 9. Vermeidung artenschutzrechtlicher Verbotstatbestände nach § 44 Abs. 1 i.V.m. Abs. 5 BNatSchG...

8.2. Abhalten von Brutvogelarten des Offenlandes. Der Bereich des Bebauungsplanes sowie etwaige baubedingte angrenzenden Flächen sind nach der Ernte bis zum Baubeginn freizuhalten...

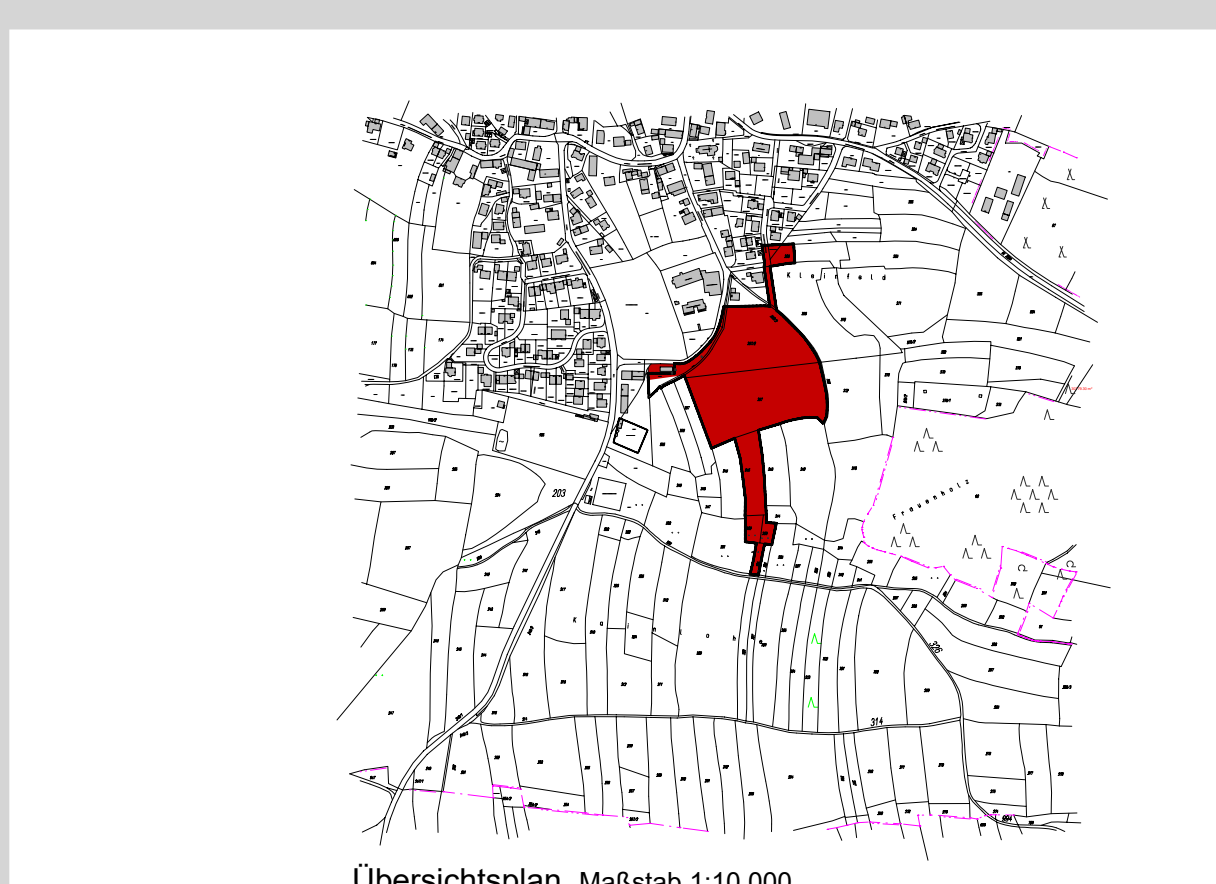
9.3. Erhalt des Eichenbestandes, Schutz von Einzelbäumen/Sträuchern und weiten Flächen am Rande des Baufeldes...

10. Es wird darauf hingewiesen, dass die Erreichbarkeit der landwirtschaftlichen Grundstücke Flur 357, 358 und 359 zu vereinfachen Bewirtschaftung...

D. VERFAHRENSVERMERKE

- 1. Der Gemeinderat hat in der Sitzung vom 09.08.2013 / 05.12.2013 die Aufstellung des Bebauungsplanes "Frauenholz" beschlossen.
2. Der Aufstellungsbeschluss wurde am 14.02.2014 ortsüblich bekannt gemacht.
3. Die frühzeitige Öffentlichkeitsbeteiligung gemäß § 3 Abs. 1 BauGB...

Official stamp and signature lines for the mayor and council members.



Projekt: Bebauungsplan mit Grünordnung Frauenholz, Paunzhausen

Darstellung: Bebauungsplan mit integriertem Grünordnungsplan
Maßstab 1:1000
Fassung vom 24.03.2016

Entwurf: Bayerische Landessiedlung GmbH
Niederlassung Franken
Bahnhofstraße 29, 95444 Bayreuth
Telefon: 0921 / 78 42-0
Telefax: 0921 / 78 42-20
E-Mail: bayreuth@bls-bayern.de

